






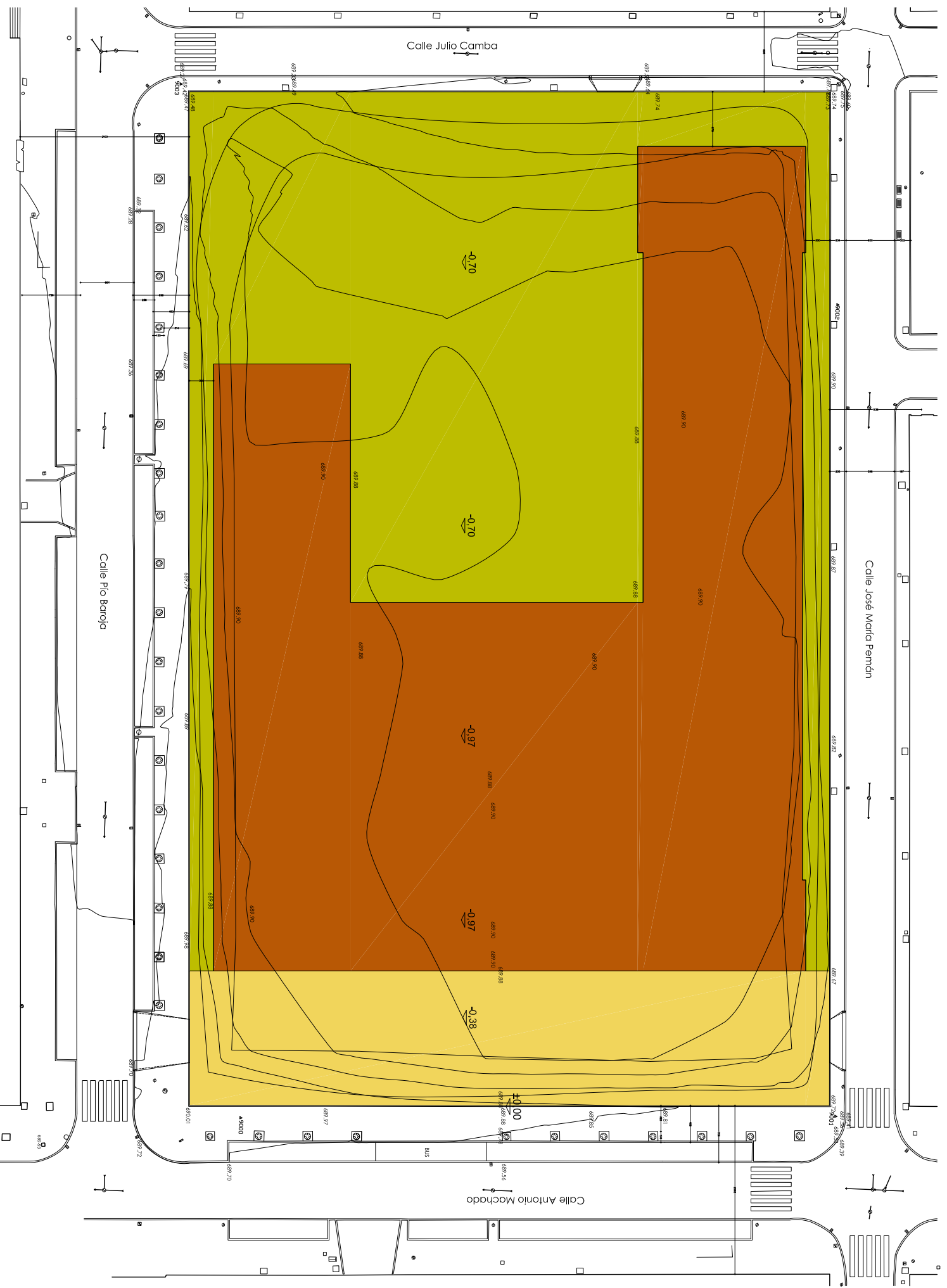






- MOVIMIENTO DE TIERRAS - PERFIL DEL TERRENO**
-  Retirada de tierra vegetal hasta 2º nivel litográfico (gravas)
  -  Relleno hasta fondo explanación 1
  -  Relleno hasta fondo explanación 2
  -  Relleno hasta fondo explanación 3
  -  Perfil de parcela estado actual
  -  Perfil de excavador hasta 2º nivel litográfico (gravas)
  -  Perfil de fondo de explanación



- MOVIMIENTO DE TIERRAS - FONDO EXPLANACION**
-  Fondo de Explanación 1, cota = -0.97m (688,91m)
  -  Fondo de Explanación 2, cota = -0.70m (689,18m)
  -  Fondo de Explanación 3, cota = -0.38m (689,50m)



**proyecto de ejecución /**  
**CENTRO DE EDUCACION ESPECIAL EN EL PLAN PARCIAL "COVARESA" VALLADOLID**  
 movimiento de tierras



arquitecto director  
**FAUSTO BUENO MESTRE**



Junio 2009 e: 1/300