

parque natural  
Cañón de  
Río Lobos  
(Soria)




2º y 3º Ciclo  
de Educación  
Primaria

## Programa de visitas escolares a Espacios Naturales

### Casa del Parque del Cañón del Río Lobos

# GUÍA DEL EXPLORADOR

red de  
Espacios  
Naturales  
de Castilla y León



Junta de  
Castilla y León

# ¡Hola amigo!

¡Bienvenido al **Parque Natural del Cañón del Río Lobos!**

Te encuentras rodeado de un paisaje singular.

En la casa del Parque encontrarás muchos de sus misterios.



¿Quieres conocer algunos datos sobre este Parque Natural?

Lee las siguientes frases y rodea la respuesta correcta.

El río que transcurre por el cañón se llama:

**Lobos**

**Duero**

**Pisuerga**

El cañón tiene una longitud de:

**100 km**

**50 m**

**25 km**

Este lugar se encuentra entre las provincias de:

**Soria y Burgos**

**Segovia y Burgos**

**sólo Soria**

El paisaje de este Parque está formado por:

**cortados de roca**

**una gran llanura**

En las paredes del Cañón del Río Lobos es frecuente encontrar:

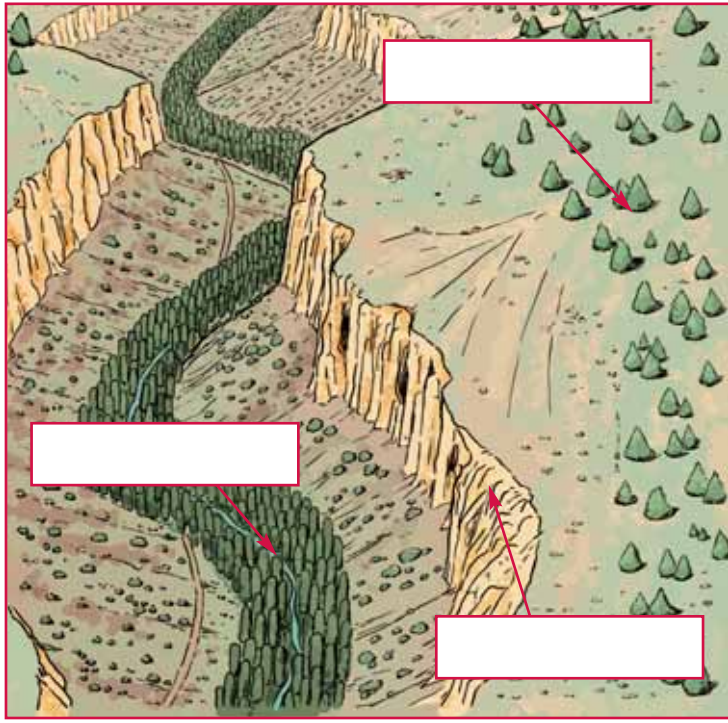
**cuevas**

**cataratas**



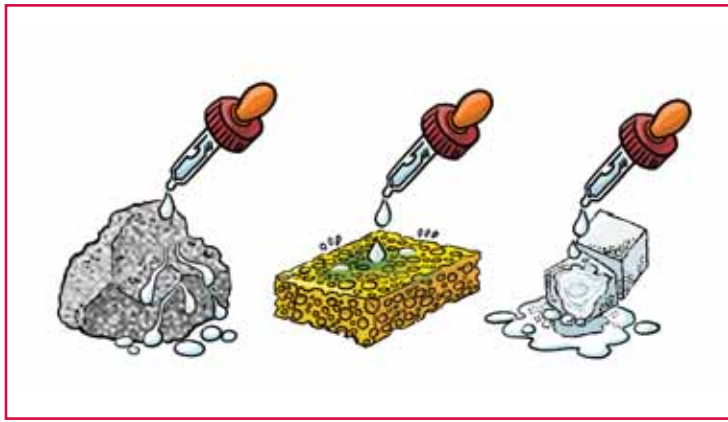
Lo que más destaca en el Parque es el cañón que ha formado el Río Lobos. ¿Te has fijado en la roca de los cortados? Se trata de la roca caliza, que se disuelve

en contacto con el agua. El río ha aprovechado este fenómeno y ha erosionado la roca formando el cañón.



## 02

Dentro del Parque Natural hay tres zonas muy diferentes: la paramera, el cortado y la ribera. Coloca cada palabra en su lugar correspondiente.



## 03

Rodea la ilustración que mejor explica lo que le ocurre a la roca con el agua.

 04

La acción del agua ha formado el cañón.

Pero además ha generado dolinas, ríos subterráneos, cuevas y estalactitas. Relaciona mediante flechas los nombres con el elemento correspondiente de la ilustración.



 05

En cada zona del cañón podemos encontrar plantas y animales característicos. ¿Quieres saber dónde vive cada uno? Une mediante flechas cada especie con el lugar donde se encuentra.

Sabina

Buitre leonado

Nenúfar

Águila real

Jabalí

Chopo

Nutria

Pino laricio

Corzo

**Paramera**

**Cortado**

**Ribera**



Las plantas y los animales se adaptan a las características del lugar donde viven. Por este motivo presentan diferencias que

les permiten aprovechar mejor el agua y protegerse del frío y el calor.



Sabina



Chopo

06 

Fíjate en lo diferentes que son las hojas y el fruto de la sabina y del chopo. ¿A qué crees que se deben estas diferencias?

.....

.....

.....



07 

Entre los seres vivos se establecen cadenas alimenticias. ¿Sabes quién come a quién? Fíjate en el ejemplo y señala con flechas otras cadenas alimenticias.





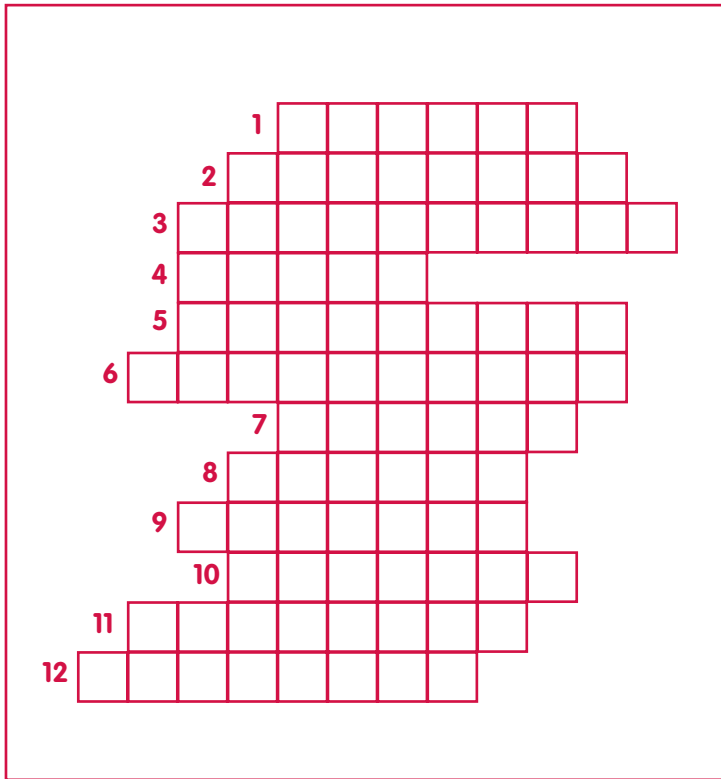
¿Quieres saber cómo han vivido y viven las gentes del Parque y cuáles son sus tradiciones y costumbres?

Completa las frases con las siguientes palabras:

- pastoreo - sabina
- romería - chimenea
- carretería - Temple
- molino - senderismo
- Lobos - guardería
- paloteo - colmenas.

- 1** La madera de la ..... se utiliza para hacer los postes de las vallas.
- 2** El ..... de rebaños de ovino y caprino es una de las actividades económicas de la zona.
- 3** Una de las actividades más frecuentes que realizan los visitantes del Parque, a través de caminos marcados, es el .....
- 4** Los habitantes de la zona pescaban en los ríos Chico, ..... y Uvero.
- 5** La vigilancia del Parque se lleva a cabo por la ..... forestal.
- 6** La ..... constituyó una de las más importantes actividades económicas de la zona pinariega.
- 7** Según algunos autores la ermita de San Bartolomé fue construida por la Orden del ..... en el siglo XIII.
- 8** El edificio donde se encuentra la Casa del Parque se dedicó a otras actividades: fue ....., donde se obtenía la harina.
- 9** El ..... es una de las danzas típicas de algunos pueblos del Parque.
- 10** El 24 de agosto se celebra la tradicional ..... de San Bartolomé en la ermita del cañón.
- 11** Uno de los elementos más llamativos de la construcción tradicional es la .....
- 12** Los troncos huecos de árboles se han utilizado tradicionalmente como .....





09 

Completa el crucigrama con las respuestas del ejercicio anterior y conocerás el nombre de la ermita situada en el Cañón.



Quando paseo por el cañón, aviso a mis compañeros con un megáfono

Utilizo envases de plástico para llevar comida y los dejo en el campo porque pienso que ya los recogerán

Desplazarme en bici es una buena forma de disfrutar del Parque

Después de comer la tortilla, limpio el plato en el río

Guardo las pilas agotadas para depositarlas en un contenedor especial cuando llego a mi ciudad

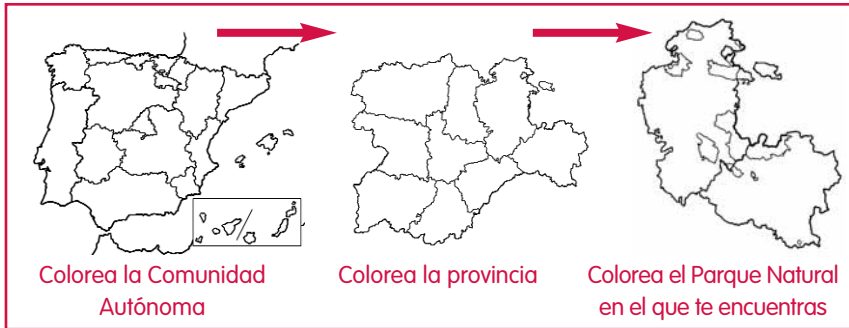
Quando veo una ardilla, corro, salto y grito para avisar a mis amigos para que ellos también la vean

10 

¿Sabías que ciertos comportamientos pueden perjudicar este Parque Natural? Lee atentamente las siguientes frases y escribe una X en aquellas que te parezcan acciones incorrectas.



## ¿Sabes dónde estamos?



En la Casa del Parque puedes informarte de todo lo que necesitas para realizar tu visita. Puedes acceder al Parque desde San Leonardo de Yagüe si vienes por la N-234, por Burgo de

Osma si llegas desde la N-122 o por Hontoria del Pinar si vienes desde Burgos. Desde estos municipios puedes llegar a Ucero por la carretera SO-920.

CASA DEL PARQUE DEL CAÑÓN DEL RÍO LOBOS  
Ctra. El Burgo de Osma - San Leonardo de Yagüe, km 16  
42317 - Ucero. SORIA  
Teléfono: 975 36 35 64

