

parque natural
Cañón de
Río Lobos
(Soria)



Educación
Secundaria

Programa de visitas escolares a Espacios Naturales

Casa del Parque del Cañón del Río Lobos

GUÍA DEL EXPLORADOR

red de
Espacios
Naturales
de Castilla y León



Junta de
Castilla y León



¡Bienvenido! Te encuentras en el **Parque Natural del Cañón del Río Lobos**, entre las provincias de Soria y Burgos.


Durante tu visita a la Casa del Parque podrás conocer las principales características del Cañón del Río Lobos.



En el paisaje del Parque es posible distinguir varias zonas:

1. páramo
2. cortado
3. ladera
4. ribera.


Escribe el número correspondiente en el dibujo que representa el paisaje del cañón.



¿Sabías que...?

El Río Lobos ha contribuido a la formación de un profundo cañón en el que conviven un gran número de especies vegetales y animales.





02 

Fíjate en el dibujo e intenta explicar los fenómenos que tienen lugar en este tipo de paisajes calizos y cómo crees que se ha formado el Cañón del Río Lobos.

¿Por qué este paisaje está en constante evolución?

.....

.....

.....

¿Cómo crees que pueden influir las personas en este proceso de evolución?

.....

.....

.....

03 

Responde a las siguientes preguntas.

Las distintas especies vegetales presentan una serie de adaptaciones para aprovechar mejor el agua, soportar el frío

del invierno y el calor del verano, y defenderse de los animales herbívoros y de plagas y enfermedades.

 04

Escribe el nombre de cada planta y une con flechas cada una de ellas con el lugar donde vive. Después explica por qué crees que las hojas de estas plantas son diferentes.



.....



.....



.....



.....



¿Sabías que...?

La sabinas es un árbol muy resistente. Su madera es muy compacta y aromática y se ha empleado para ahuyentar a los insectos.

.....

.....

.....

.....

.....





.....

.....

.....

hoja de sabina

hoja de enebro

05

¿En qué se diferencian una sabina y un enebro?
Dibuja las hojas de cada una de las plantas.

En este lugar viven un gran número de animales. Pero resulta difícil encontrarlos,

por lo que normalmente se utilizan sus rastros para advertir su presencia.







.....

.....

.....

.....

.....

.....

06

Las huellas de los animales están relacionadas con su forma de vida. ¿Sabes por qué las huellas del jabalí y las del gato montés son diferentes?



Los Parques Naturales no sólo se declaran para proteger sus valores naturales, sino que también se tienen en cuenta los valores culturales. Los habitantes de los pueblos del Parque

han sabido y saben aprovechar de forma sostenible los diferentes recursos naturales de la zona y gracias a ello podemos disfrutar hoy en día de este paisaje.



¿Quieres conocer diferentes tradiciones y actividades económicas de la zona?

Responde si las siguientes afirmaciones son verdaderas o falsas.

¿Sabías que...?

En los pueblos de la zona son típicas las fiestas de la "matanza", celebradas entre los meses de enero a marzo.

Al ver que las abejas enjambraban en los agujeros de los árboles, las personas comenzaron a utilizar troncos huecos como colmenas.

V F

Las caleras se utilizaban, tradicionalmente, para producir cal viva, que era uno de los principales materiales de construcción.

V F

Una de las actividades desarrolladas en el edificio de la Casa del Parque fue la de teñir y curtir pieles y telas.

V F

Una manifestación típica del folklore de la zona son las danzas de paloteo.

V F

Un elemento típico de las construcciones de la zona es la chimenea cónica. Conserva esta forma para evitar el escape de calor de la vivienda.

V F

Cada 24 de agosto se festeja, multitudinariamente, el día de San Bartolomé, en torno a la ermita.

V F





.....
.....
.....
.....



.....
.....
.....
.....



.....
.....
.....
.....



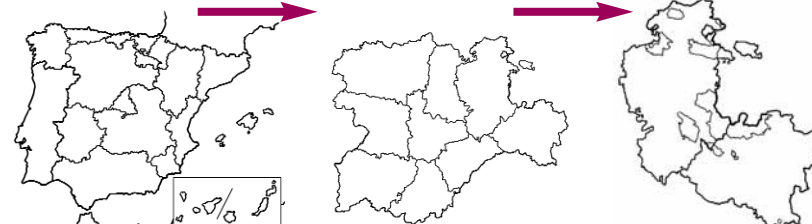
.....
.....
.....
.....

08 

¿Sabías que ciertos comportamientos pueden perjudicar a este Parque Natural? Observa atentamente las siguientes situaciones y comenta cada una de ellas con tus compañeros.



¿Sabes dónde estamos?



Colorea la Comunidad Autónoma

Colorea la provincia

Colorea el Parque Natural en el que te encuentras



En la Casa del Parque puedes informarte de todo lo que necesitas para realizar tu visita. Puedes acceder al Parque desde San Leonardo de Yagüe si vienes por la N-234, por Burgo de

Osma si llegas desde la N-122 o por Hontoria del Pinar si vienes desde Burgos. Desde estos municipios puedes llegar a Ucero por la carretera SO-920.

CASA DEL PARQUE DEL CAÑÓN DEL RÍO LOBOS
Ctra. El Burgo de Osma - San Leonardo de Yagüe, km 16
42317 - Ucero. SORIA
Teléfono: 975 36 35 64

