

parque natural

Fuentes Carrionas
y Fuente Cobre-
Montaña Palentina
(Palencia)




1^{er} Ciclo de
Educación
Primaria

Programa de visitas escolares a Espacios Naturales

Casa del Parque
de Fuentes Carrionas y Fuente
Cobre-Montaña Palentina

GUÍA DEL EXPLORADOR

red de
Espacios
Naturales
de Castilla y León



Junta de
Castilla y León

¡¡¡Hola amigo!!!

Bienvenido a la Casa del Parque Natural de Fuentes Carrionas y Fuente Cobre-Montaña Palentina.



¿Quieres
conocer este
lugar?

El paisaje de este lugar está formado

por



y valles. Aquí podemos encontrar

muchos



y



¿Sabías que el pico más alto del Parque Natural se llama Peña Prieta y tiene 2.538 metros?

Los inviernos son



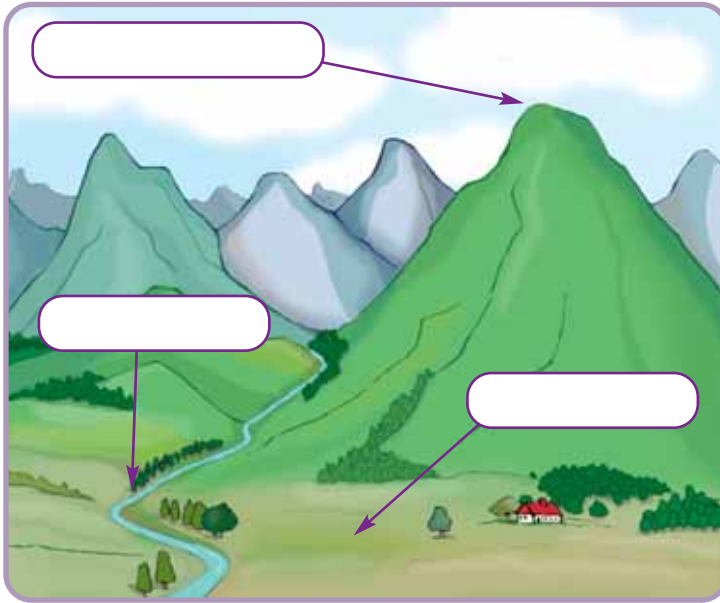
y los veranos son

templados. Hay



durante todo el año.





02 

Escribe el nombre de cada parte del paisaje en el lugar que corresponda:

- montaña
- valle - río.

¿Sabes cómo se ha formado este paisaje? Las aguas subterráneas, los ríos y el hielo de las montañas han

desgastado las rocas con el paso del tiempo.



El agua resbala.

El agua empapa la roca.

El agua deshace la roca.

03 

Elige el ejemplo que mejor explica lo que le ocurre a la roca caliza con el agua.

 04

Ahora que ya sabes que el agua deshace la roca... ¿conoces cómo el hielo ha podido cambiar el paisaje? Rodea la palabra más adecuada para completar cada frase.



Un "glaciar" se parece a un río de **HIELO - ESPUMA**.

Quando el "glaciar" se desliza desgasta **LAS CORTEZAS DE LOS ÁRBOLES - LAS ROCAS**.

Los "glaciares" se mueven muy **DESPACIO - RÁPIDO**.

¿Te has dado cuenta de lo importante que ha sido el agua para formar este paisaje? Cerca de aquí podemos ver muchas fuentes,

lagunas y el nacimiento de los ríos Pisuerga y Carrión. El agua, como ya sabes, es vital para la vida.

 05

Rodea las medidas que puedes tomar para ahorrar agua y no ensuciarla.

Bañarse

Tirar basura al agua

Utilizar el agua que sobra de la comida para regar una planta

Ducharse

Cerrar el grifo cuando nos lavamos los dientes

Jugar con globos de agua

No tirar de la cadena innecesariamente





Este árbol es una

.....



Este árbol es un

.....



Este árbol es un

.....



Este árbol es un

.....

06 

En este Parque Natural hay muchos tipos de árboles diferentes. ¿Sabes cuál es el nombre de los árboles de los dibujos? Escríbelos y rodea aquellos árboles que tienen hojas que cambian de color en otoño.

¿Cuántas personas agarradas de la mano son necesarias para rodear este árbol?

.....

.....

¿Cuántos años crees que tiene?

.....

.....

.....

07 

¿Qué grande es el Roblón de Estalaya! ¿Quieres saber más cosas de este árbol? Para ello responde a las siguientes preguntas.



¿Sabías que un oseño pesa menos que un paquete de macarrones? ¿Y que un oso grande puede llegar a pesar como dos personas?



 08

En los bosques de este Parque Natural viven muchos animales. El más grande de ellos es el oso pardo. Encuentra en la sopa de letras seis alimentos que toma el oso: - hormigas - avellanas - manzanas - arándanos - miel - hierba.

A	V	E	L	L	A	N	A	S
S	V	L	Y	H	R	N	A	T
A	L	Ñ	A	O	A	O	B	F
N	D	S	M	R	N	R	R	E
A	C	V	N	M	D	A	E	A
Z	I	Y	L	I	A	B	I	Z
N	B	R	M	G	N	U	H	C
A	G	D	V	A	O	T	A	X
M	I	E	L	S	S	I	P	U

 09

Cada animal elige el lugar más apropiado para vivir. Une mediante flechas cada uno de los animales con el lugar del Parque donde vive.



alto de las montañas



laderas de las montañas



ríos



Las personas que viven en los pueblos del Parque Natural tienen

costumbres y tradiciones que se transmiten de padres a hijos.



Leyenda 1

Título:

.....



Leyenda 2

Título:

.....

10 

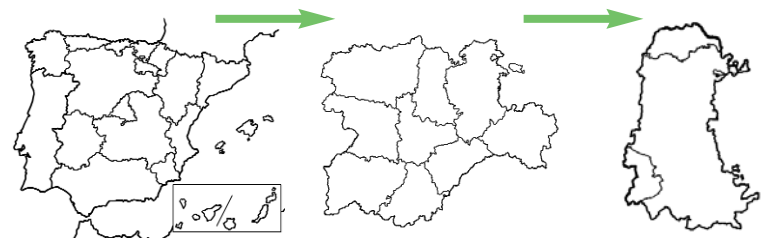
Escucha las leyendas de la Casa del Parque e inventa un título para cada una.

11 

La conservación de este lugar es cosa de todos. Tacha las acciones que no ayudan a conservar el Parque.



¿Sabes dónde estamos?



Colorea la Comunidad Autónoma

Colorea la provincia

Colorea el Parque Natural en el que te encuentras

Parque Natural "Fuentes Carrionas y Fuente Cobre-Montaña Palentina"



Guardo

A Carrion de los Condes y Palencia

A Palencia

A Burgos

En la Casa del Parque puedes informarte de todo lo que necesitas para realizar tu visita. Puedes acceder al Parque por el municipio de Cervera de Pisuegra desde Aguilar de

Campoo tomando las carreteras N-611 (desde Palencia) y N-627 (desde Burgos). También puedes llegar desde Guardo si vienes desde Carrion de los Condes y Palencia.

CASA DEL PARQUE DE FUENTES CARRIONAS
Y FUENTE COBRE-MONTAÑA PALENTINA
C/ El Planfio, s/n
34840 - Cervera de Pisuegra. PALENCIA
Teléfono: 979 87 06 88

