

parque natural
Hoces del
Río Duratón
(Segovia)



**Educación
Secundaria**

Programa de visitas escolares a Espacios Naturales

Casa del Parque de las Hoces del Río Duratón

GUÍA DEL EXPLORADOR

red de
**Espacios
Naturales**
de Castilla y León



**Junta de
Castilla y León**


Te invitamos a descubrir nuestro entorno.

El paisaje del Parque Natural de las Hoces del Río Duratón es espectacular.

Pero no siempre ha sido igual: ahora contemplamos el resultado de miles de años de evolución.



En el paisaje del Parque se pueden distinguir varias zonas. ¿Sabrías decir dónde están y cuáles son sus características más importantes? Para ello, enumera las zonas en el dibujo y relaciona con flechas la descripción más apropiada.



1. Bosque de ribera

Albergan una interesante y variada vegetación adaptada a condiciones muy duras.

2. Cortados

En origen había bosques de enebros y sabinas. Hoy en día también hay tierras de cultivo y pinares de los que se obtiene resina.

3. Páramo

Los árboles necesitan bastante agua y sirven de refugio a numerosas aves.



Denominación del Parque:	
Localización:	
Descripción del paisaje:	
Vegetación característica: (Cita, al menos, dos ejemplos de cada lugar).	Bosque de ribera:
	Cortados:
	Páramo:
Fauna característica: (Cita, al menos, dos ejemplos de cada lugar).	Bosque de ribera:
	Cortados:
	Páramo:
Normas de comportamiento:	
Otros datos de interés:	

02 

¿A ver si conoces bien el Parque! Completa la tabla con los datos más característicos de este lugar.

El tipo de roca, el clima, el río... determinan los elementos que aparecen en este paisaje: la flora, la fauna, los usos del suelo, etc.



¿Sabes cómo se formó este cañón?


La roca caliza es impermeable e insoluble, pero suele presentar grietas por donde

penetra el agua. El agua de lluvia mezclada con el dióxido de carbono de la atmósfera forma un ácido que disuelve la roca.



03

¿Cuáles son los principales rasgos de este paisaje?



04

El paisaje que ahora vemos no ha sido siempre así, sino que es el resultado de un largo proceso evolutivo. Investiga y busca las respuestas correctas.

El elemento más importante para crear un paisaje como el de las Hoces del Río Duratón es:

- | | | |
|--|----------|----------|
| El agua | F | V |
| El viento | F | V |
| La extracción de la roca en las canteras | F | V |

En este tipo de paisaje es frecuente encontrar:

- | | | |
|-------------------|----------|----------|
| Cuevas | F | V |
| Volcanes | F | V |
| Ríos subterráneos | F | V |





Se come los restos de los animales muertos. Si no lo hiciera...

.....
.....
.....



Si sabes de qué se alimenta sabrás que es beneficioso porque...

.....
.....
.....



La sabina tiene una madera muy aromática, por eso desde la antigüedad se ha utilizado para...

.....
.....
.....



De la corteza del sauce se obtiene...

.....
que es un componente de la...
.....

05 

¡¡¡Todos somos importantes !!!
¿Sabes por qué?



¿Sabías que...?

Una hectárea de bosque produce 15 toneladas de oxígeno al año.



 06

Las plantas, los animales y las personas se relacionan entre sí y con el medio en el que viven.

Fijate en los siguientes ejemplos y une mediante flechas las ilustraciones que se relacionan.



Ribera



Cortado



 07

Reflexiona y comenta las relaciones que se establecen en la actividad anterior y busca otros ejemplos que te parezcan interesantes en el Parque de las Hoces del Río Duratón.

Blank writing area with horizontal dotted lines for text entry.



Los seres humanos necesitan los recursos que les ofrece la naturaleza para obtener alimentos, construir viviendas y poder

desarrollar otras actividades necesarias en la vida diaria.

.....

.....

.....

.....

.....

.....

.....

08 

Algunos pueblos de la zona son muy antiguos. ¿Por qué crees que los primeros pobladores eligieron este lugar para vivir?



.....

.....

.....

.....

.....

.....

.....

09 

Piensa en la forma de vida de los habitantes de esta zona en la actualidad. Fíjate en el dibujo, y escribe y comenta éste y otros ejemplos con tus compañeros/as.



.....

.....

.....

.....

.....

.....

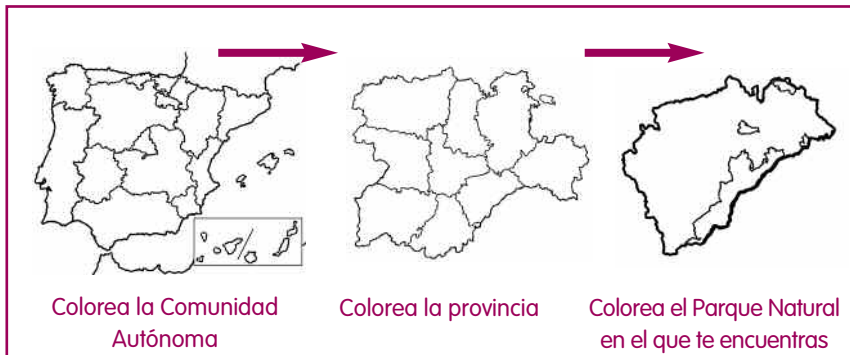
.....

10 

Fíjate en la escena y busca las acciones incorrectas. Escribe y comenta cómo podrían estos personajes seguir disfrutando de la naturaleza sin perjudicarla.



¿Sabes dónde estamos?



En la Casa del Parque puedes informarte de todo lo que necesitas para realizar tu visita. Para acceder hasta el Parque, se puede llegar a Sepúlveda, utilizando la Nacional I (Madrid-Irún). O por el oeste, desde

Cantalejo, utilizando la carretera C-603, bien desde Segovia capital o bien desde Aranda de Duero (Burgos). Así mismo, por la carretera C-112, se puede llegar desde Valladolid y Cuéllar.

CASA DEL PARQUE NATURAL
DE LAS HOCES DEL RÍO DURATÓN
(Antigua Iglesia de Santiago)
C/ Conde de Sepúlveda nº 34
40300 - Sepúlveda. SEGOVIA
Teléfono: 921 54 05 86

