

parque regional  
**Sierra de Gredos**  
(Ávila)



**1<sup>er</sup> Ciclo de  
Educación  
Primaria**

## Programa de visitas escolares a Espacios Naturales

### Casa del Parque de Sierra de Gredos (zona sur) "El Risquillo"

# GUÍA DEL EXPLORADOR

red de  
**Espacios  
Naturales**  
de Castilla y León



**Junta de  
Castilla y León**

¡¡¡Hola amiguito!!!

Bienvenido al **Parque Regional de la Sierra de Gredos**.


Durante tu visita a la Casa del Parque podrás conocer algunos secretos de los animales, las plantas y las personas que viven en este lugar.



Para empezar,  
te voy a contar  
algunas cosas  
curiosas de  
este Parque.

El Parque Regional de la Sierra de Gredos se divide

en dos zonas muy diferentes: la zona norte,

donde el clima es mucho más  y la sur,

que tiene un clima más . En Gredos

podemos encontrar  de gran altura y

agradables valles.

El animal más conocido de nuestro Parque

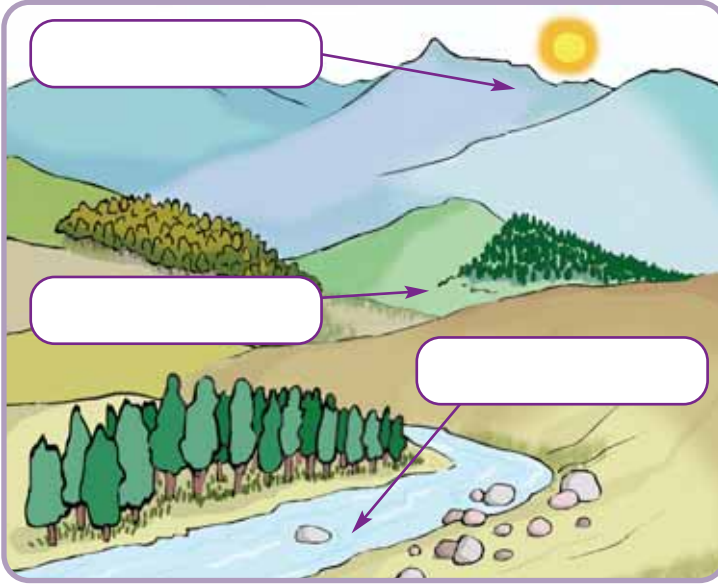
es la



**¿Sabías que** en los valles de la Sierra de Gredos nace el río Tiétar, que es el afluente más caudaloso del río Tago?

En este Parque puedes encontrar una gran variedad de plantas. En las partes altas de la sierra no pueden crecer los árboles porque hace

mucho frío y hay mucho viento, por eso encontramos sólo arbustos y algunas plantas pequeñas que forman los prados de alta montaña.



02 

Coloca estas palabras en el paisaje del dibujo:

- montaña
- valle - río.

Sin el aire yo no vivo,  
sin la tierra yo me  
muero, tengo yemas  
sin ser huevo, y copa  
sin ser sombrero.

¿Quién soy?

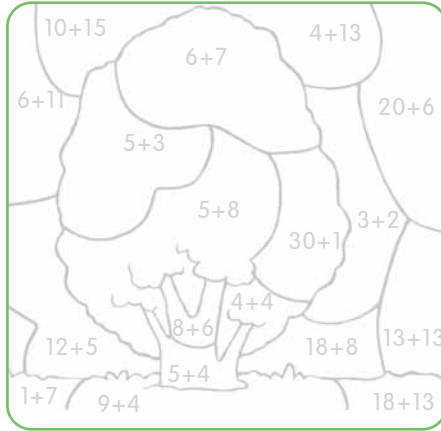
.....

03 

¡Adivina,  
adivinanza...!  
Escribe y dibuja  
la palabra que  
tienes que  
adivinar.

 04

Además de un ave, ¿qué otra cosa es un loro? Descríbelo coloreando según el resultado de las sumas que aparecen en el dibujo.



Si el resultado es 5, 17 ó 26 colorea de **azul**.

Si el resultado es 8, 13 ó 31 colorea de **verde**.

Si el resultado es 9 ó 14 colorea de **marrón**.

Un loro es un .....

 05

Une con una flecha el nombre de cada árbol con su hoja y su fruto.

**Olivo**



**Encina**



**Roble**



**Pino resinero**




**¿Sabías que** en las cumbres de las montañas abundan pastos que son aprovechados por las cabras?



En Gredos viven muchos animales. Algunos de ellos sólo puedes encontrarlos aquí, como la cabra

montés, la salamandra del Almanzor, el sapillo de Gredos y el topillo nival abulense.



06 

Aquí aparecen dibujados algunos de los habitantes de la Sierra de Gredos. ¿Sabes quiénes son? Escribe en el dibujo el número que corresponde a cada uno:

1. Sapillo de Gredos.
2. Buitre común.
3. Topillo nival abulense.
4. Cabra montés.
5. Pechiazul.
6. Salamandra del Almanzor.



 07

A lo largo de la historia, las personas han vivido de la naturaleza. ¿Sabes cómo? Descúbrelo sustituyendo los dibujos por palabras.

Las personas han aprovechado los bosques para

obtener



y resina, han utilizado

los pastos para el alimento de



y el

suelo para poder



 08

En la sala de exposiciones hay varias herramientas o aperos antiguos. Selecciona uno, fíjate bien en él y dibújalo en este espacio.

Dibuja aquí tu apero...

¿Para qué actividad se usa el apero que has elegido? Subraya tu respuesta

- Para labrar la tierra.
- Para cuidar el ganado.
- Para el aprovechamiento de la resina.
- Para aprovechar la madera de los árboles.
- Para fabricar instrumentos musicales.
- Para fabricar objetos de uso doméstico.





Los principales peligros de nuestros bosques son los incendios y las basuras que contaminan el agua y el suelo.

Si nos ayudas a cuidar el Parque, lo podrán disfrutar también los demás.



09 

Algunas acciones perjudican a las plantas, a los animales y a las personas que viven en el Parque. Fíjate en las acciones de estos dibujos y tacha aquellas que consideres incorrectas.




# ¿Sabes dónde estamos?



Colorea la Comunidad Autónoma



Colorea la provincia



Colorea el Parque Regional en el que te encuentras



Puedes informarte de todo lo que necesitas para realizar tu visita al Parque Regional de la Sierra de Gredos en las Casas del Parque

situadas en Guisando y Hoyos del Espino. Para acceder a la Casa de Guisando puedes llegar desde Arenas de San Pedro o Candeleda.

CASA DEL PARQUE DE SIERRA DE GREDOS  
(ZONA SUR) "EL RISQUILLO"  
(Paraje El Risquillo)  
05400 - Guisando. ÁVILA  
Teléfono: 920 37 41 62

