

parque natural
Hoces del
Río Riaza
(Segovia)



2º y 3º Ciclo
de Educación
Primaria

Programa de visitas escolares a Espacios Naturales

Casa del Parque de las Hoces del Río Riaza

GUÍA DEL EXPLORADOR

red de
Espacios
Naturales
de Castilla y León



Junta de
Castilla y León



¡Hola amigo!

¡Qué suerte tienes!

Has venido a un espacio maravilloso donde puedes descubrir toda la magia de la naturaleza. En este lugar vas a aprender a querer y a cuidar a los seres vivos que viven aquí.

¿Te apetece?

¿Quieres conocerme?

Mi nombre es: Hoces del Río Riaza.

Estoy en: la provincia de Segovia.

Soy un: Parque Natural.

Mis amigos y amigas son: los animales, las plantas y las personas que viven en los pueblos de este lugar.



A simple vista... ¿Qué diferencia de paisaje encuentras entre este Parque Natural y el lugar donde vives?

.....

.....

.....

.....

.....

.....

.....

.....

.....

Este Parque Natural se caracteriza por tener diferentes zonas:

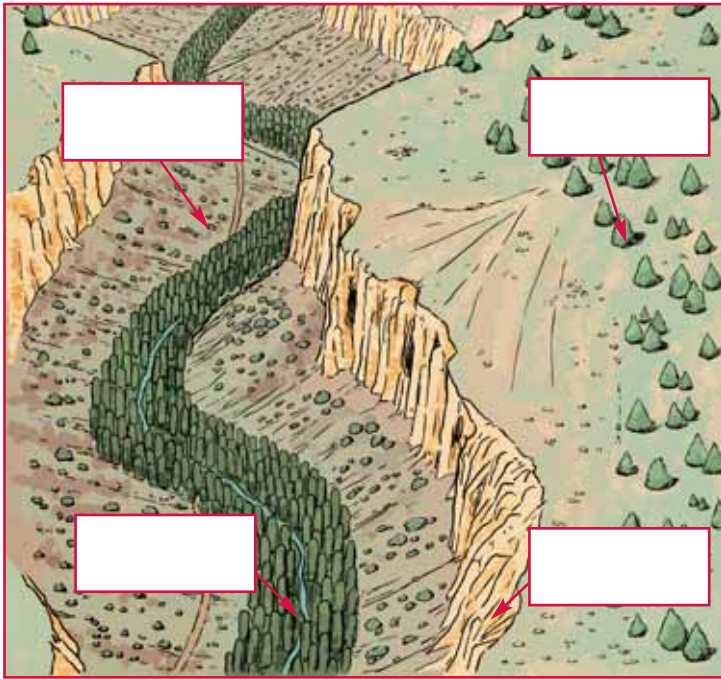
Las lastras o páramos: zonas extensas y llanas, donde sopla mucho el viento.

Los cortados: paredes verticales y altas de roca caliza erosionada por el agua.

Las laderas: son las zonas de suelo más o menos inclinadas entre los cortados y las riberas.

Las riberas: son las zonas más próximas al río.





02 

Coloca estos nombres en su lugar correspondiente:

- páramo - cortado
- ladera - ribera.

El tipo de rocas y el relieve de un lugar determinan el uso que el ser humano hace de la tierra. También condiciona las especies animales y vegetales que pueden vivir en un sitio o en otro.

¿Cómo se llama la roca más característica de estos cortados?

.....

¿Qué le ocurre a este tipo de roca con el agua?



03 

¿Sabes lo que más me gusta? El color que tiene la roca.
 ¿Te has fijado que hay zonas grises y otras anaranjadas?
 ¿No te parece bonito?

Elige el ejemplo que mejor explica lo que le ocurre a la roca con el agua y rodéalo.

 04

Relaciona cada árbol con la zona donde vive.

En las zonas cercanas al río crecen las plantas de ribera: como los chopos y los sauces. En las zonas más alejadas podemos encontrar sabinas, encinas y arbustos como el tomillo, el espliego o la aulaga.



Sabina albar



Álamo negro



Encina

Ladera

Ribera

Páramo

Cortado



Zapaticos de la Virgen



Tomillo



Sauce

 05

Une cada ilustración con el nombre del árbol que le corresponde.

¿Sabías que la madera de la sabina huele muy bien? Esta característica le sirve para ahuyentar a los insectos y evitar la aparición de hongos.



Hoja en forma de escama



Hoja acorazonada



Hoja ovalada



Hoja de punta de lanza

Sabina albar

Sauce

Encina

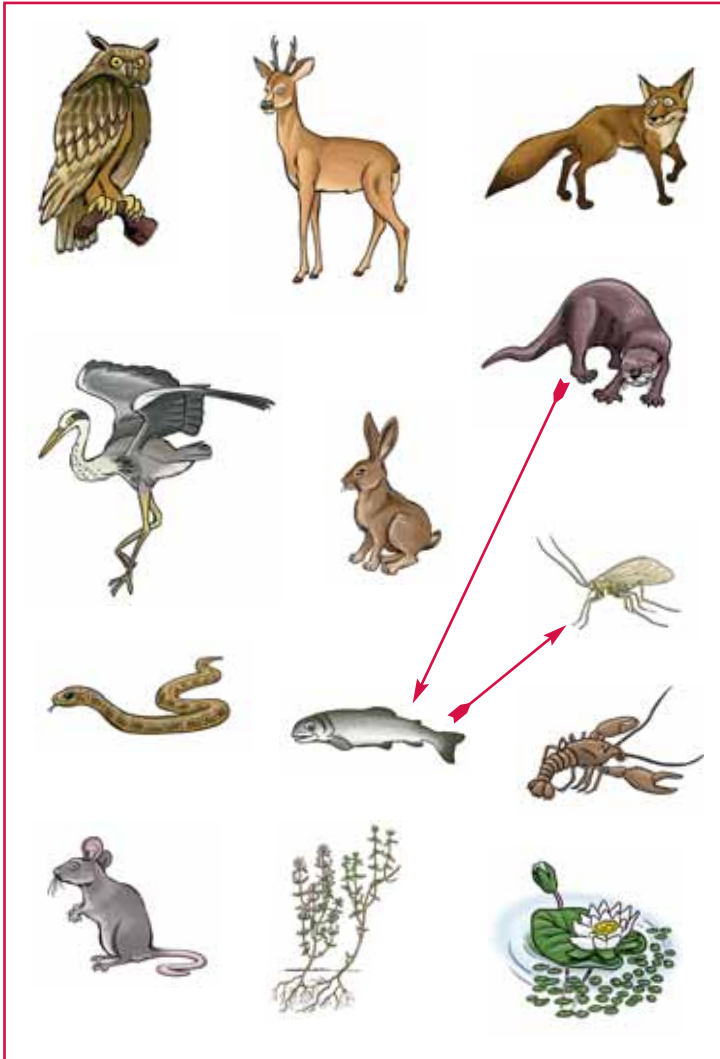
Álamo negro



Todos los elementos que conforman el paisaje hacen de este espacio un lugar único que tenemos que conservar.

En los cortados viven, entre otros, el alimoche, el búho real y el buitre leonado, que es el protagonista de nuestro Parque. Esta rapaz es ovípara y pone, únicamente, un huevo al año. Además, tiene una envergadura de casi tres metros.

Nuestra ribera alberga gran variedad de animales, como el marfín pescador, la nutria y la trucha.



06 

¿Quién come a quién? Entre los seres vivos que viven aquí se establecen cadenas alimenticias. Fíjate en el ejemplo y busca otras entre los animales que aparecen en la ilustración.



¿Sabías que el alimoche llega a Segovia en verano y regresa en septiembre al norte de África?



En el pasado existían oficios como el molinero, maderero, herrero, cantero... De ellos hoy sólo quedan algunos, como el artesano del cuero o de la piedra.

En la actualidad los recursos económicos de la zona proceden, principalmente, de la agricultura y de la ganadería.

 07

Fijate en el dibujo y describe los productos que se pueden obtener y los beneficios que aporta esta actividad a las personas que viven o visitan este lugar.



.....
.....
.....
.....
.....

 08

Verdadero o falso.

- Los ganaderos son personas que se dedican a cultivar la tierra. F V
- El molino es un edificio donde se fabricaban muebles. F V
- La gente va a las casas rurales para descansar y estar en contacto con la naturaleza. F V
- El trigo y la cebada son cultivos de secano. F V
- Los canteros se dedicaban a cantar por los pueblos. F V

 09

Donde tú vives, ¿qué oficios artesanales conoces? ¿Sabes de alguno que haya desaparecido? ¿Cuál?

.....
.....
.....
.....
.....





.....
.....
.....



.....
.....
.....



.....
.....
.....



.....
.....
.....



.....
.....
.....



.....
.....
.....

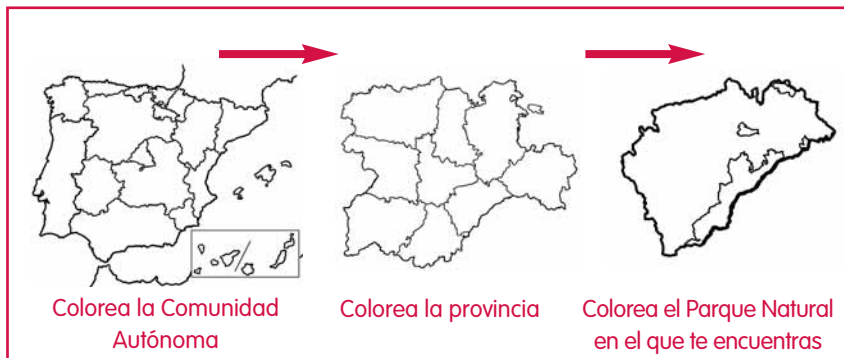
10 

Explica por qué ciertos comportamientos perjudican la conservación de este Parque Natural.

El futuro de este lugar depende de nosotros. Podemos hacer de las Hoces del Río Riaza un paraíso o un desierto, **¿tú qué prefieres?**



¿Sabes dónde estamos?



En la Casa del Parque puedes informarte de todo lo que necesitas para realizar tu visita. Se puede acceder al Parque desde la A1, salida 144 (Milagos)

y tomar la carretera a Montejo de la Vega de la Serrezuela. Desde Aranda de Duero, antigua N1, tomar la carretera C-114 en Fuentespina.

CASA DEL PARQUE NATURAL
DE LAS HOCES DEL RÍO RIAZA
C/ de las Eras, 14
40542 - Montejo de la Vega
de la Serrezuela. SEGOVIA
Teléfono y fax: 921 53 23 17

