


## INSTRUCCIONES PARA EL MANEJO DEL PROGRAMA “CÁLCULO DISTANCIAS AVILA”

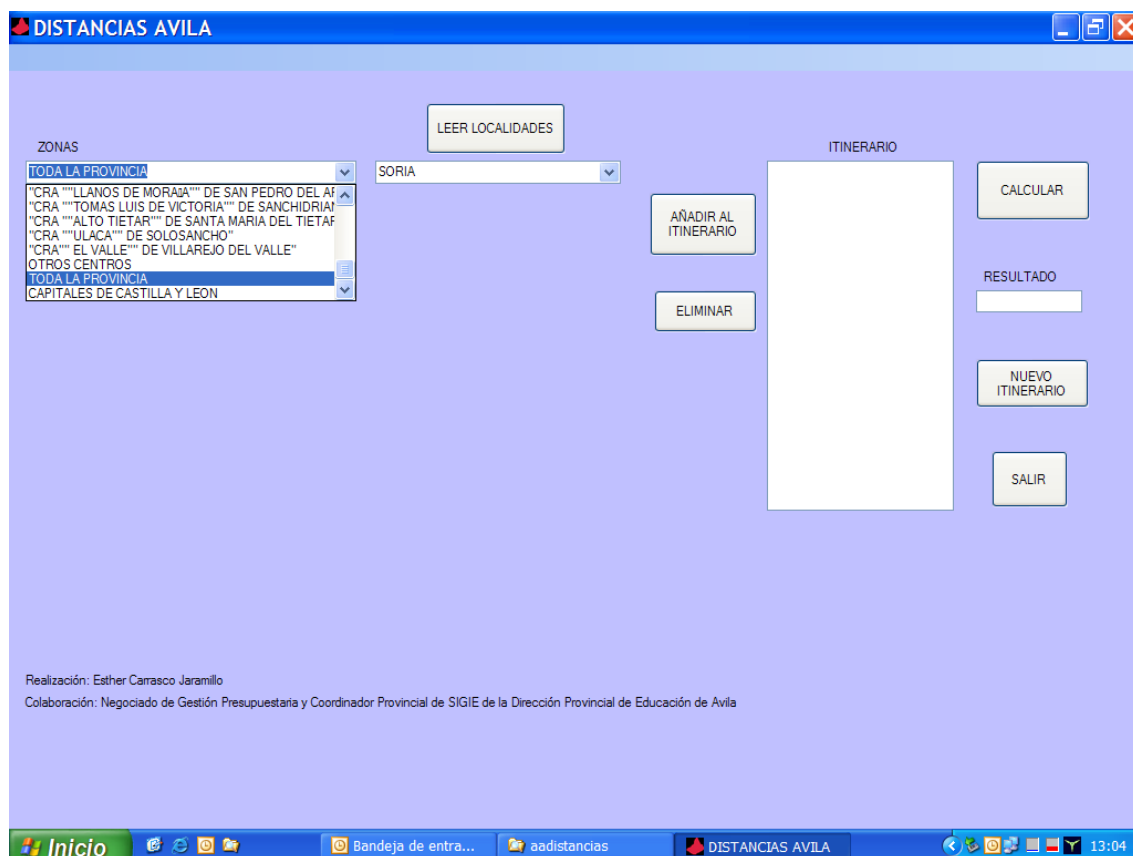


El programa está diseñado para el cálculo de las distancias entre las distintas localidades de la provincia y de Ávila a las capitales de Castilla y León. Para ello debe ejecutarse el programa “Distancias” (Buscar en el escritorio o en el menú de inicio)

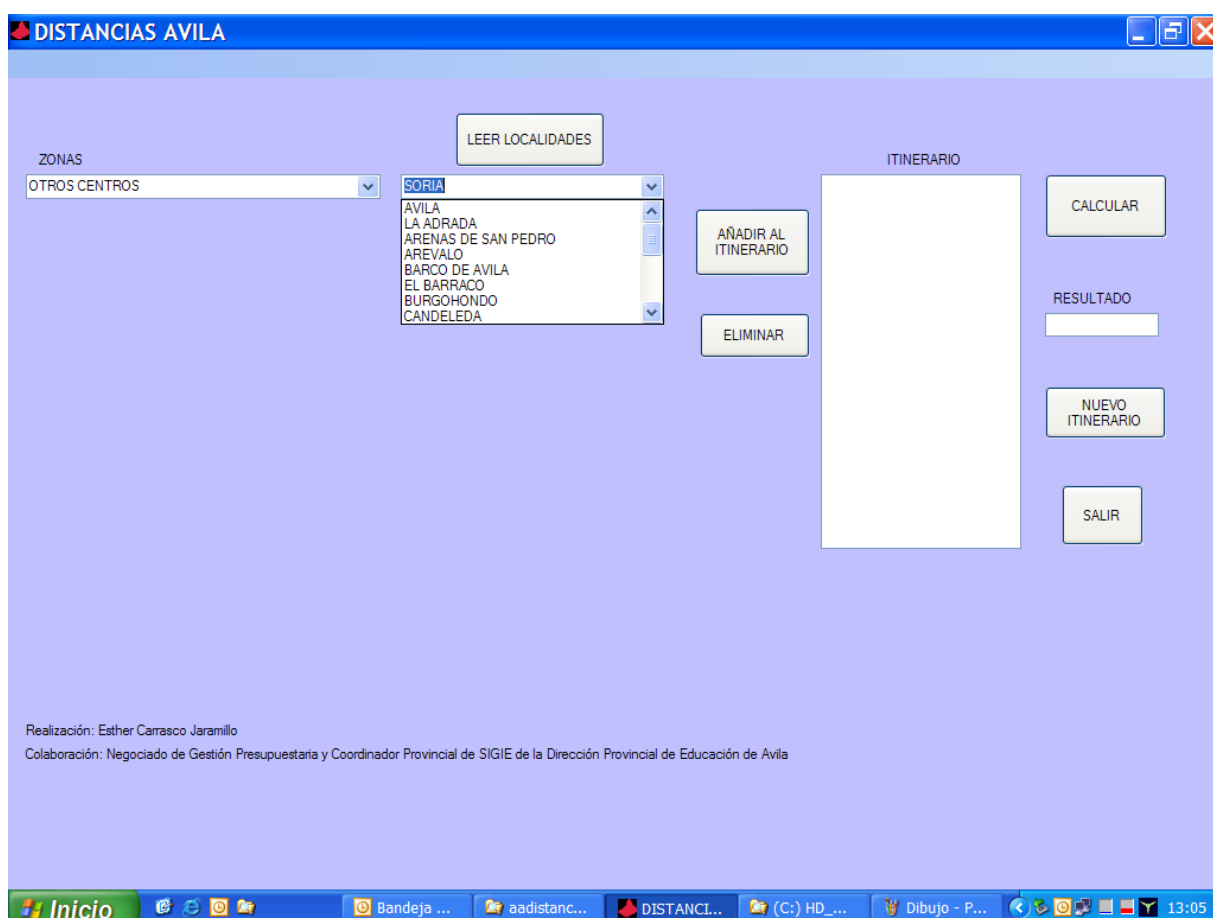
Las distancias que no estén incluidas deben solicitarse a la Dirección Provincial.

Para su manejo seguir las siguientes instrucciones:

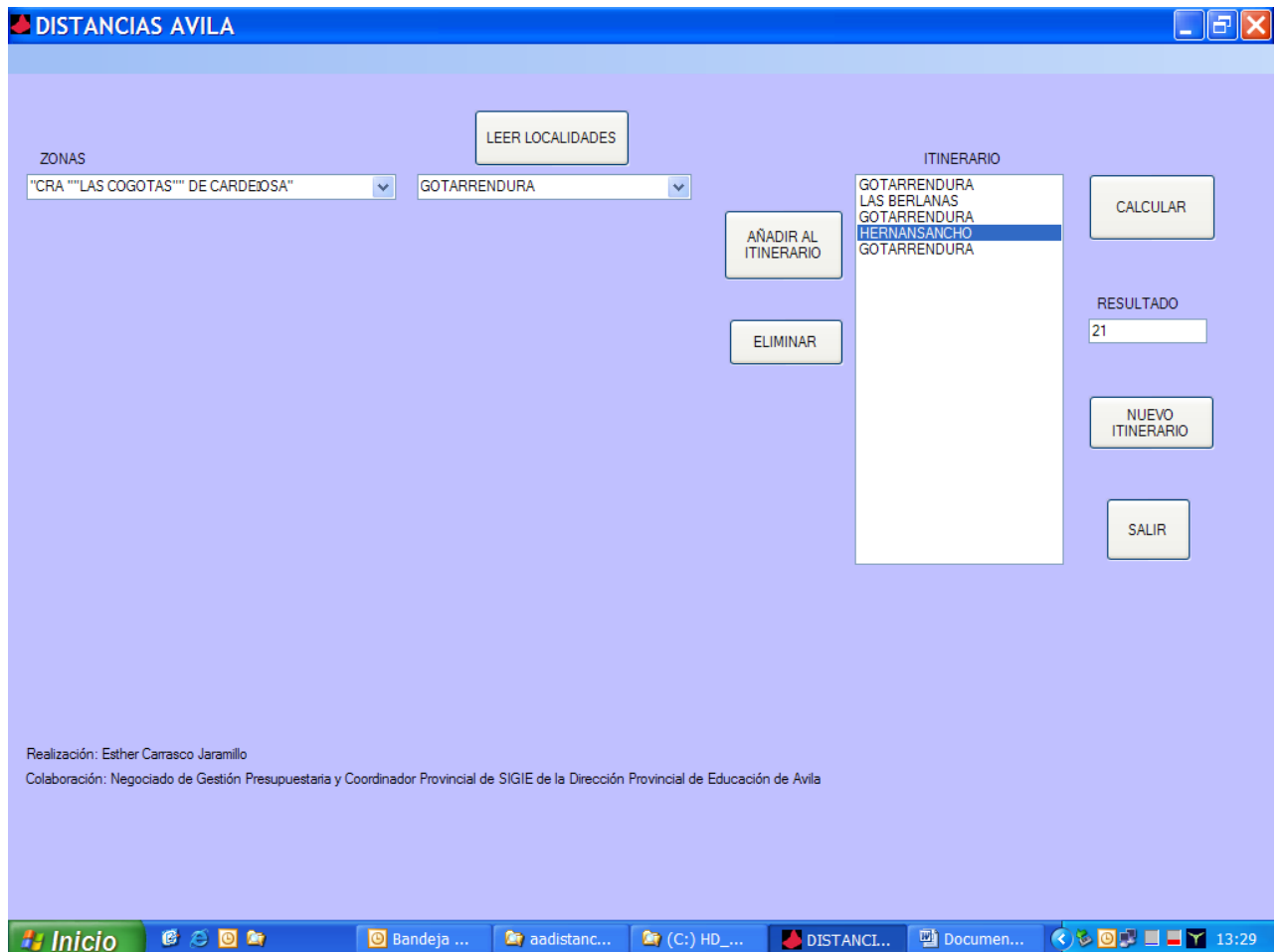
1. Se despliega la ventana de “zonas”



2. Se selecciona en la ventana de zonas el CRA, Centro, etc., como se indica en la imagen anterior.
3. Se pincha en el botón de “LEER LOCALIDADES”.
4. Se despliega la ventana y aparecen los pueblos que forman parte del CRA, selecciona el que forme parte del itinerario y se pulsa el botón “AÑADIR AL ITINERARIO”.



5. En la ventana “ITINERARIO” aparecen las localidades seleccionadas. Si existe algún error seleccionar y pulsar el botón “ELIMINAR”.



6. Una vez correcto el itinerario, pulsar el botón de “CALCULAR”.
7. En el caso de que el programa no calcule una distancia aparecerá un mensaje en el que se especifica que “FALTA DISTANCIA”. Si se necesita, deberá pedirse el dato a la Dirección Provincial.